



Tapahtuma-alue	3
Tapahtuma aikataulu	3
Kilpailukeskus	4
Sarjojen lähtöpaikat	5
Trailrun	5
MTB	5
Maantiepyöräily	5
Kilpailijakuljetukset	5
Reittimerkkaus ja GPX-jäljet	6
Huollot ja aikarajat	7
Trailrun 168km	7
Trailrun 57km	7
Trailrun 30km	7
Trailrun 18km	8
MTB 225km	8
MTB 85km (MTB142km)	8
MTB 57km (MTB142km)	8
Maantie 72km	9
Maantie 150km	9
Varusteet	9
Trailrun kaikki sarjat	9
MTB kaikki sarjat	10
Maantiepyöräily kaikki sarjat	11
Yleistä	11
Keskeytys	11
Yleiset ehdot	12
Tapahtumaan osallistuvan vastuu	12
Säännöt ja suositukset	12
Valokuvat	13
Palaute	13
Pääyhteistyökumppanit	14
Yhteistyökumppanit	14
Tapahtumakumppanit	15



KALDOAIVI
ULTRA TRAIL

Kilpailukeskus
+358 45 8678 818

Hyvä Kaldoaivi Ultra Trail -osallistuja!

Tervetuloa mukaan Kaldoaivi Ultra Trail 2026 -tapahtumaan. Pyydämme tutustumaan tarkasti tämän viestin sisältöön ennen tapahtumaan saapumista, kiitos!

Aikavyöhyke saattaa päivittyä automaattisesti Suomen ja Norjan ajan välillä. Pyydämme huomioimaan tämän, mikäli majoitutte rajan tuntumassa.

Tervetuloa tapahtumaan!

Kisaterveisin,

Team Kaldoaivi Ultra Trail

post@kaldoaiiviltratrail.fi

Kilpailukeskus: **+358 45 8678 818**

Seuraa meitä:

<https://www.facebook.com/kaldoaiiviltratrail>

<https://www.instagram.com/kaldoaiiviltratrail/>

Tapahtuma-alue





Tapahtuma aikataulu

TORSTAI 23.7.2026

Klo 18.00 - 21.00 Kilpailutoimisto ja markkinat – Utsjoki Vapaa-aikakeskus

PERJANTAI 24.7.2026

Klo 8.00 - 9.00 & 11.00 - 12.00 Numeroiden nouto – K-Market Nuorgam

Klo 8.50 MTB 85 km ja E-MTB 85 km lähtö – K-Market Nuorgam

Klo 9.00 Road 72 km ja Road 150 lähtö – K-Market Nuorgam

Klo 10.00 Trailrun 168 km lähtö – Njallavaara (Numeroiden nouto lähtöpaikalta 9.30-10.00)

Klo 12.00 MTB 225 km lähtö – K-Market Nuorgam (Numeroiden nouto lähtöpaikalta 11.30-12.00)

Klo 14.00 - 17.00 Numeroiden nouto – K-Market Nuorgam

Klo 19.00 - 21.00 Numeroiden nouto – Utsjoen Vapaa-aikakeskus

Klo 22.00 Maali sulkeutuu – K-Market Nuorgam

LAUANTAI 25.7.2026

Klo 9.00 MTB & E-MTB 57 km ja Trailrun 57 km (lähtö 1) lähtö – Mieraslompolo (Numeroidennouto lähtöpaikalta 8.30-9.00)

Klo 10.00 Trailrun 57 km (lähtö 2) lähtö – Mieraslompolo (Numeroiden nouto lähtöpaikalta 9.30-10.00)

Klo 11.30 Trailrun 30 km lähtö – Skalluvaara (Numeroiden nouto lähtöpaikalta 11.00-11.30)

Klo 12.30 Trailrun 18 km lähtö – Skalluvaara (Numeroiden nouto lähtöpaikalta 11.00-12.30)

Klo 22.00 Maali sulkeutuu – Utsjoen Vapaa-aikakeskus

Palkintojenjako TOP3:n saavuttua maaliin.

Kilpailukeskus

Kilpailukeskuksesta löytyvät kaikki tapahtuman aikaiset palvelut saman katon alta.

- Kilpailijamateriaali noudetaan Kilpailutoimistosta ennen lähtöä
- Osallistumismaksuun sisältyvä ateria tarjotaan kilpailun jälkeen kilpailukeskuksen ruokailutilassa.
- Käytössäsi ovat suihkut, sauna ja WC-tilat, jotka sijaitsevat kilpailukeskuksen yhteydessä.
- Pyörille on järjestetty erillinen pesupiste
- Kilpailukeskuksissa on myynnissä Kaldoaivi Ultra Trail - tuotteita. Korttimaksu ja Mobilepay

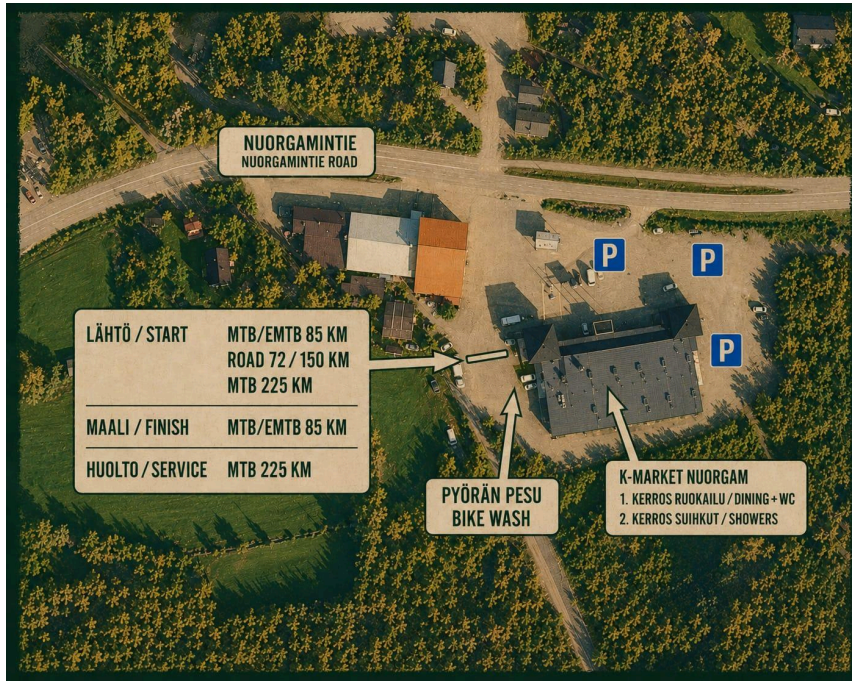


KALDOΔIVI
ULTRA TRAIL

Kilpailukeskus
+358 45 8678 818

- Kilpailukeskuksissa on reilusti parkkitilaa

Perjantaina 24.7.2026 kilpailukeskus sijaitsee K-Market Nuorgamissa osoitteessa Nuorgamintie 4298, Nuorgam.



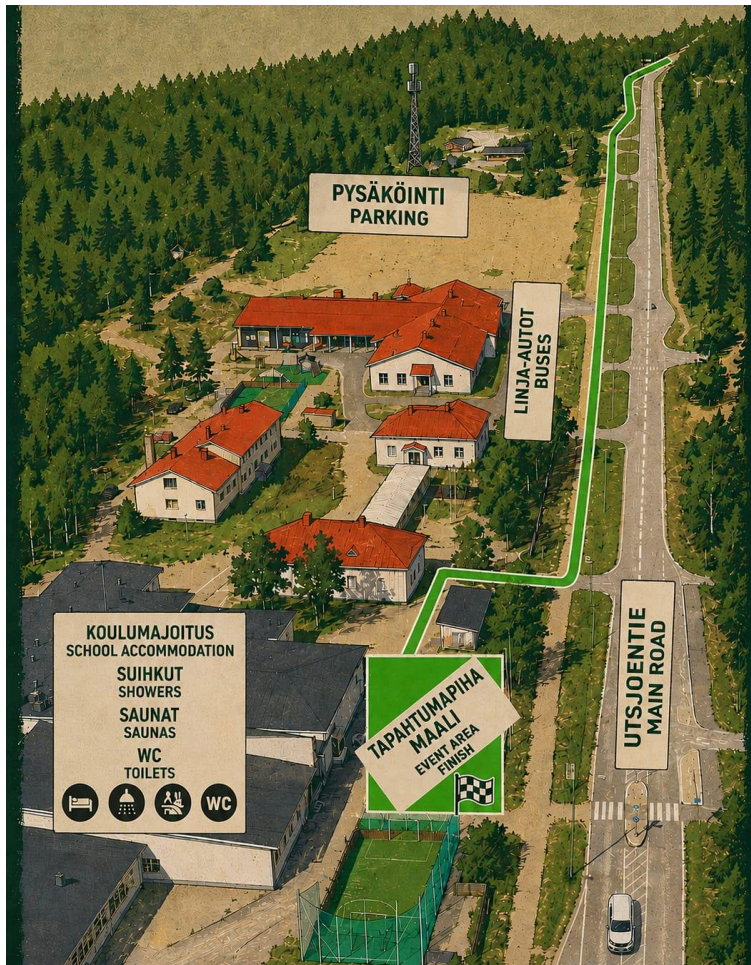
Kilpailukeskunen Nuorgam

Lauantaina 25.7.2026 kilpailukeskus ja sarjojen maalit sijaitsevat Utsjoen vapaa-aikakeskuksessa osoitteessa Utsjontie 48, Utsjoki.



KALDOΔIVI
ULTRA TRAIL

Kilpailukeskus
+358 45 8678 818



Kilpailukeskus Utsjoen monitoimitalo

Sarjojen lähtöpaikat

Trailrun

Trailrun 18km ja 30km lähtö sijaitsee Skalluvaarassa

Trailrun 57km lähtö sijaitsee Mieraslompolossa

Trailrun 168km lähtö sijaitsee Njallavaarassa

MTB

MTB 57km lähtö sijaitsee Mieraslompolossa

MTB 85km ja MTB 225km lähtö sijaitsee K-market Nuorgamissa

MTB Tupla 142km perjantaina 24.7. lähtö sijaitsee K-market Nuorgamissa ja lauantaina 25.7. lähtö sijaitsee Mieraslompolossa.



Maantiepyöräily

Maantie 72km ja 150km lähtö sijaitsee K-market Nuorgamissa

Kilpailijakuljetukset

Kuljetukset vain ennakkoon kuljetuksen ostaneille (Kuljetus sisältyy Trailrun 168km ja MTB 225km osallistumismaksuun)

Palvelu kattaa kuljetuksen kilpailukeskuksesta lähtöpaikalle aikataulun mukaisesti ja lisäksi yksi reppu per osallistuja kuljetetaan järjestäjän toimesta turvallisesti lähtöpaikalta kilpailukeskukseen – näin voit keskittyä kisatunnelmaan ja oman suorituksen valmistautumiseen!

Trailrun 168km:

Perjantaina 24.7 klo 9.00 Utsjoki Monitoimitalo (Utsjoentie 44) → Njallavaara

MTB 225km

Perjantaina 24.7 klo 10.45 Utsjoki Monitoimitalo (Utsjoentie 44) → K-Market Nuorgam

MTB & E-MTB 57 km ja Trailrun 57 km klo 9.00 lähtö:

Lauantaina 24.7 klo 7.30 Utsjoen Monitoimitalo (Utsjoentie 44) → Mieraslompolo

Trailrun 57 km lähtö 10.00:

Lauantaina 24.7 klo 8.50 Utsjoen Monitoimitalo (Utsjoentie 44) → Mieraslompolo

Trailrun 30 km

Lauantaina 24.7 klo 10.30 Utsjoen Monitoimitalo (Utsjoentie 44) → Skalluvaara

Trailrun 18 km

Lauantaina 24.7 klo 11.30 Utsjoen Monitoimitalo (Utsjoentie 44) → Skalluvaara

Reittimerkkaus ja GPX-jäljet

Trailrun 168km, 57km ja 18km on merkattu maastoon **pinkin värisellä lipulla** varustetuilla merkkaustikuilla. Oleelliset risteykset on viitoitettu sulkunauhalla ja nuolilyteihin missä on tapahtuman logo.

Trailrun 30km on merkattu maastoon **neonkeltaisen värisellä lipulla** varustetuilla merkkaustikuilla. Oleelliset risteykset on viitoitettu sulkunauhalla ja nuolilyteihin missä on tapahtuman logo.



KALDOAIVI
ULTRA TRAIL

Kilpailukeskus
+358 45 8678 818

Kaikki MTB reitit on merkattu maastoon **pinkin värisellä lipulla** varustetuilla merkkaustikuilla. Oleelliset risteykset on viitoitettu sulkunauhalla ja nuolikyltein missä on tapahtuman logo.

Kaikki maantiepyöräilyn reitin käännökset on merkattu nuolikyltein missä on tapahtuman logo.

Kaikkien matkojen GPX-jäljet ovat ladattavissa osoitteesta <https://www.kaldoaiviultratrail.fi/reitit/>. On vahvasti suositeltavaa ladata jälki omaan ajo- tai juoksutietokoneeseen.


Seuraavat kuvat ja selitteet ovat esimerkkejä tyypillisimmistä reiteiltä löytyvistä merkeistä.



Nuolikyltti



Nuolikyltti



Trailrun 30km merkkaustikku



Muut matkat merkkaustikku



Huollot ja aikarajat

Trailrun 168km

Galddoainurki n. 36 km / perjantaina 17.00 (7 tuntia)

Pulmankijärvi n. 55 km (Drop bag) / perjantaina 20.30 (10,5 tuntia)

Galddoainurki n. 76 km / lauantaina 01.00 (15 tuntia)

Mieraslompolo n. 117 km (Drop bag) / lauantaina 09.00 (23 tuntia)

Skalluvaara n. 151 km / lauantaina 17.00 (31 tuntia)

Maali sulkeutuu lauantaina 26.7. klo 22.00.

HUOM! Drop bagit jaetaan osallistujille numeroiden noudon yhteydessä. Drop bagit voi toimittaa Järjestäjälle kilpailutoimistoon tai sarjan lähtöpaikalle josta Järjestäjä toimittaa drop bagit huoltoihin osallistujia varten. Pussien koko 45cm x 34cm (5 litraa). Drop bagit ovat noudettavissa kilpailun jälkeen lauantaina klo12 Utsjoen Monitoimitalolta kilpailukeskuksesta.

Trailrun 57km

Skalluvaara n. 39km / lauantaina klo 18.00

Maali sulkeutuu lauantaina 26.7. klo 22.00.

Trailrun 30km

Annivaara n. 21km / ei cut-offia

Maali sulkeutuu lauantaina 26.7. klo 22.00.

Trailrun 18km

Annivaara n. 7km / ei cut-offia

Maali sulkeutuu lauantaina 26.7. klo 22.00.

MTB 225km

Galddoainurki n. 49 km / perjantaina 17.00 (5 tuntia)

Pulmankijärvi n. 69 km / perjantaina 19.00 (7 tuntia)

Nuorgam n. 85 km (Drop bag) / perjantaina klo 21.00 (9 tuntia)



Galddoainurki n. 133 km / lauantaina 01.00 (15 tuntia)

Mieraslompolo n. 173 km (Drop bag) / lauantaina 09.00 (21 tuntia)

Skalluvaara n. 208 km / lauantaina 16.00 (28 tuntia)

Maali sulkeutuu lauantaina 26.7. klo 22.00.

HUOM! Drop bagit jaetaan osallistujille numeroiden noudon yhteydessä. Drop bagit voi toimittaa Järjestäjälle kilpailutoimistoon tai sarjan lähtöpaikalle josta Järjestäjä toimittaa drop bagit huoltoihin osallistujia varten. Pussien koko 45cm x 34cm (5 litraa). Drop bagit ovat noudettavissa kilpailun jälkeen lauantaina klo12 Utsjoen Monitoimitalolta kilpailukeskuksesta.

MTB 85km (MTB142km)

Galddoainurki n. 49km / ei cut-offia

Pulmankijärvi n. 67km / ei cut-offia

Maali sulkeutuu perjantaina 25.7. klo 22.00.

MTB 57km (MTB142km)

Skalluvaara 39km / lauantaina klo18.00

Maali sulkeutuu lauantaina 26.7. klo 22.00.

Maantie 72km

Aurora 35km / ei cut-offia

Maali sulkeutuu perjantaina 25.7. klo 22.00.

Maantie 150km

Aurora 35km / ei cut-offia

Tenontie 74km / perjantaina klo 14.00

Aurora 106km / ei cut-offia

Maali sulkeutuu perjantaina 25.7. klo 22.00.



Huoltopisteillä on tarjolla vettä, urheilujuomaa, banaaneja, suolaa, sipsejä, suklaata ja karkkeja. Pulmankijärven, Mieraslompolon ja Skalluvaaran, K-Market Nuorgamin huolloissa on lisäksi vahvennettu tarjoilu.

Oma huolto sallittu huoltopisteiden yhteydessä.

Varusteet

Trailrun kaikki sarjat

Pakolliset varusteet:

- Toimiva matkapuhelin ladatulla akulla, jossa kilpailukeskuksen puhelinnumero +358 458678818 ja 112-sovellus
- Avaruuspeite
- Kuoritakki (vesipilariarvo vähintään 10 000)
- Ensiside
- Juomapullo- tai pussi tilavuudeltaan vähintään 1250 ml
- Hätäpilli
- Hanskat
- Energiaa vähintään 800 kcal (hätävarana)
- Järjestäjän jakama numerolappu ja
- gps-seurantalaite (trailrun 168km), seurantalinkki julkaistaan kilpailun somessa hyvissä ajoin ennen lähtöä

Suosittelavat varusteet:

- Suolatabletteja, magnesiumia, suolaa
- Juomasuodatin
- Rakkolaastareita, urheiluteippiä
- WC-paperia
- Kuorihousut
- Lämmintä vaatetta
- Merinopaita
- Muki, mikäli haluaa juoda sellaisesta huoltopisteillä
- Päähine
- Hytтыshattu
- Hytтыskarkoite



MTB kaikki sarjat

Pakolliset varusteet:

- Toimiva matkapuhelin ladatulla akulla, jossa kilpailukeskuksen puhelinnumero +358 458678818 ja 112-sovellus
- Avaruuspeite
- Kuoritakki (vesipilariarvo vähintään 10 000)
- Ensiside
- Juomapullo- tai pussi tilavuudeltaan vähintään 1250 ml
- Hätäpilli
- Hanskat
- Energiaa vähintään 800 kcal (hätävarana)
- Renkaan paikkausvälineet / varakumi tarvikkeineen ja multitool
- Järjestäjän jakama numerolappu ja
- gps-seurantalaitte (MTB 225km), seurantalinkki julkaistaan kilpailun somessa hyvissä ajoin ennen lähtöä

Suosittelvat varusteet:

- Suolatabletteja, magnesiumia, suolaa
- Juomasuodatin
- Rakkolaastareita, urheiluteippiä
- WC-paperia
- Kuorihousut
- Lämmintä vaatetta
- Merinopaita
- Muki, mikäli haluaa juoda sellaisesta huoltopisteillä
- Päähine
- Hyttyshattu
- Hyttyskarkoite

Lisätiedot: <https://www.liikenneturva.fi/liikenteessa/pyoraily/>

Maantiepyöräily kaikki sarjat

Pakolliset varusteet:

- Toimiva matkapuhelin ladatulla akulla, jossa kilpailukeskuksen puhelinnumero +358 45 8678 818 ja 112-sovellus
- Tuuliliivi/tuulitakki, Kuoritakki (vesipilariarvo vähintään 10 000)
- Ensiside



- Juomapullo- tai pussi tilavuudeltaan vähintään 1250 ml
- Hätäpilli
- Hanskat
- Energiaa vähintään 800 kcal (hätävarana)
- Renkaan paikkausvälineet / varakumi tarvikkeineen ja multitool
- Punainen takvalo, sekä etuvalo hämärällä ja pimeällä (Tieliikennelain mukaisesti)
- Järjestäjän jakama numerolappu

Lisätiedot: <https://www.liikenneturva.fi/liikenteessa/pyoraily/>

Suosittelavat varusteet:

- heijastinliivi ja lisäheijastimet näkyvyyden parantamiseksi.

Yleistä

Pakolliset varusteet on kuljetettava mukana lähdöstä maaliin.
Reitillä ja lähdössä voidaan tehdä varusteiden pistotarkastuksia.

Keskeytys

Tule tapahtumaan hyvin valmistautuneena ja tietoisena reittien vaativuudesta.
Toivomme, että kaikki osallistujat pystyisivät suorittamaan reitin alusta loppuun. Jos kuitenkin käy niin, että matka keskeytyy syystä tai toisesta toimi seuraavasti:

- **Muista ilmoittaa keskeytyksestä kaikissa tapauksissa kilpailukeskukseen +358 45 8678 818**
- Jos mahdollista lopeta huoltopisteellä ja ilmoita siitä huoltopisteen henkilöstölle.
- Jos joudut keskeyttämään reitille, odota huoltoautoa, joka ottaa sinut kyytiin
- Jos et tarvitse järjestäjien kuljetusta, muista ilmoittaa myös tästä järjestäjille
- Muista palauttaa gps-seurantalaite pusseineen kilpailun jälkeen järjestäjälle. Palauttamattomista gps-seurantalaitteista veloitamme 200€ sis alv.

Yleiset ehdot

Kilpailun osallistujalistat ja tulokset ovat julkista tietoa ja löytyvät ennen ja jälkeen kilpailun palveluntarjoajan internet-sivuilta.

Järjestäjä pitää oikeuden perua tai siirtää kilpailu force majeure -tilanteessa. Jolloin kilpailun järjestäminen olisi liian vaarallista tai mahdotonta esimerkiksi luonnonmullistuksen vuoksi.



Tapahtumaan osallistuvan vastuu

Jokainen tapahtumaan osallistuva on itse vastuullinen jo ilmoittautuessa arvioimaan oman kuntonsa ja käyttämänsä ajokaluston sopivuuden matkalle. Pitkässä kilpailussa tyypillisiä vaivoja voivat olla hiertymät, rakot, nestehukka, energian loppumisen myötä seuraava uupumus, sekä kaatumisen seurauksena syntyneet vammat ja kalustovahingot. Osallistujan tulee olla sisäistänyt ajatus, että kaikki oma toiminta vahinkoon johtavien riskien minimoimiseksi on myös osa heidän vastuutaan tapahtuman turvallisuudelle.

Osallistujan tulee myös huomioida, että vaikka järjestäjä pyrkii kaikin tavoin mahdollisimman turvallisen tapahtuman toteuttamiseen, voi liikenteestä, tiestöstä tms. johtuen syntyä vaaran paikkoja, joihin ei ennalta voida vaikuttaa järjestäjän toimesta.

Järjestäjillä on omaa toimintaansa koskien vakuutus. Kaikki osallistujat ovat kilpailussa kuitenkin omalla vastuullaan ja ovat velvollisia huolehtimaan tarpeelliseksi katsomastaan vakuutusturvasta. Suosittelemme tapahtuman kattavaa tapaturmavakuutusta kaikille osallistujille.

Muista palauttaa gps-seurantalaite pusseineen kilpailun jälkeen järjestäjälle. Palauttamattomista gps-seurantalaitteista veloitamme 200€ sis alv.

Säännöt ja suositukset

Kilpailijan tulee noudattaa alla olevia sääntöjä ja suosituksia. Kilpailijan suoritus voidaan hylätä tai hänelle voidaan antaa aikasakko seuraavien sääntöjen ja suositusten laiminlyönnistä:

1. Tapahtumassa kuljetaan kaikille avoimilla reiteillä, joten olet itse aina velvollinen olemaan ajan tasalla liikenneympäristöstäsi, jossa etenet.
2. Kaikki roskaaminen reitin varrella on **TÄYSIN** kielletty. Mikäli sinulla on ravinteista tms. syntyneitä roskia mukana tapahtuman aikana, voit jättää ne merkityillä huoltopisteillä roska-astiaan.
3. Liikkuvasta ajoneuvosta ei ole sallittua huoltaa kilpailijaa.
4. Kilpailija on velvollinen auttamaan loukkaantunutta kanssa kilpailijaa tai tapahtuman ulkopuolista; tällöin auttamiseen käytetty aika hyvitetään maaliin saavuttaessa.
5. Kunnioita ja noudata aina liikennesääntöjä, sekä liikenteenohjaajan merkkejä.
6. Aja tien oikeassa reunassa ja pysy omalla kaistallasi. Kiinnitä erityistä huomiota risteysalueisiin.
7. Kunnioita myös aina tapahtuman ulkopuolista liikennettä. Tapahtumassa mukana oleminen ei anna oikeutta liikennerikkomuksiin.
8. Erikoisuutena reitillä voi olla poroja, tarkkaile penkkoja ja tietä porojen varalta.
9. Käytähän pyöräillessä kypärää joka tilanteessa. Mikäli kypäräsi vaatii säätämistä tms.korjaamista, tee se vain ollessasi täysin pysähtynyt.



-
10. Pakollisen varusteen puuttuminen
 11. Reitiltä poikkeaminen tai oikaiseminen
 12. Määräajan umpeutuminen / CUT OFF
 13. Vakavassa onnettomuustilanteessa soita välittömästi hätänumeroon 112. Kilpailijoita suositellaan lataamaan puhelimeen [112-sovellus](#), jossa on paikannus.

Maasto on haastava ja välimatkat pitkät! Mikäli matka jää jostain syystä kesken, niin varaudu odottamaan. Kilpailureitin takaosiin siirtyminen kestää monkijällä 3-4 tuntia suunta. Tämän takia myös pakollisten varusteiden merkitys korostuu. Tiedosta reittien haastavuus ja se mihin olet lähdössä!

Valokuvat

Tapahtumaa tullaan kuvaamaan järjestäjän toimesta. Kuvia saatetaan julkaista tapahtuman nettisivuilla, muissa tapahtumaa esittelevissä järjestäjän materiaaleissa sekä muualla mediassa.

Tapahtuman jälkeen kuvat ovat katsottavissa netissä. Kuvia voi halutessaan hyödyntää henkilökohtaiseen käyttöön. Ohjeet päivitetään kuvien jakelukanaviin.

Palaute

Haluamme tehdä tapahtumasta vuosi vuodelta paremman – juuri siksi sinun kokemuksesi on meille erittäin tärkeä. Pyydämme sinua vastaamaan kilpailun jälkeiseen palautekyselyyn, jossa voit kertoa ajatuksiasi järjestelyistä, reitistä ja tunnelmasta.

Palautteesi auttaa meitä kehittämään kilpailua entistä sujuvammaksi ja mielekkäämmäksi kaikille osallistujille. Arvostamme kommenttejasi ja kehitysehdotuksiasi – yhdessä ne auttavat meitä näkemään tapahtuman osallistujien silmin.

Palautekysely avautuu heti kilpailun jälkeen ja siihen pääsee kätevästi linkin kautta.

Jokainen vastaus on arvokas. Kiitos, että käytät hetken aikaa ja autat meitä rakentamaan seuraavasta kilpailusta vieläkin ikimuistoisemman!



KALDOΔIVI
ULTRA TRAIL

Kilpailukeskus
+358 45 8678 818

Päähteistyökumppanit

CETILAR

<https://cetilar.fi/>

ULTRAMAG - MAGNESIUM

<https://ultramag.fi/>

Yhteistyökumppanit

SIDERAL - RAUTA

<https://sideral.fi/>

PÖRHÖN AUTOLIIKE OY

<https://www.porho.fi/>

VOLKSWAGEN HYÖTYAUTOT

<https://www.volkswagen.fi/>

CANYON

<https://www.canyon.com/fi-fi/>



KALDOΔIVI
ULTRA TRAIL

Kilpailukeskus
+358 45 8678 818

Tapahtumakumppanit

AURORA HOLIDAYS

<https://auroraholidays.net/>

INERGIA

<https://www.inergia.fi/>

KURKOSPORT

<https://www.kurkosport.fi/>

K-MARKET NUORGAM

<https://www.facebook.com/KMarketNuorgam>

SALPA STAGES

<https://salpastages.fi/>

EXPLORE UTSJOKI

<https://exploreutsjoki.fi/>

70 NORTH

<https://www.70north.fi/index.html>